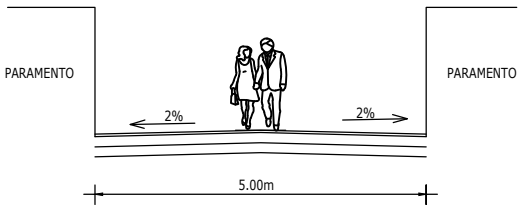


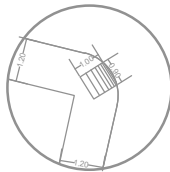
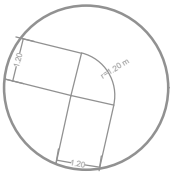
CALLES LOCALES



ANDADOR

DETALLE DE BANQUETAS

DETALLE DE RAMPA EN BANQUETAS



CUADRO AREAS			
MANZANA A		MEDIDAS	
NO LOTE	M2	LARGO	ANCHO
LOTE L1	105.00	15.00M	7.00M
LOTE L2	105.00	15.00M	7.00M
LOTE L3	105.00	15.00M	7.00M
LOTE L4	105.00	15.00M	7.00M
LOTE L5	105.00	15.00M	7.00M
LOTE L6	105.00	15.00M	7.00M
LOTE L7	105.00	15.00M	7.00M
LOTE L8	105.00	15.00M	7.00M
LOTE L9	105.00	15.00M	7.00M
LOTE L10	105.00	15.00M	7.00M
LOTE L11	105.00	15.00M	7.00M
LOTE L12	105.00	15.00M	7.00M
LOTE L13	133.45	15.00M	7.00M

CUADRO AREAS			
MANZANA B		MEDIDAS	
NO LOTE	M2	LARGO	ANCHO
LOTE L1	105.00	15.00M	7.00M
LOTE L2	105.00	15.00M	7.00M
LOTE L3	105.00	15.00M	7.00M
LOTE L4	105.00	15.00M	7.00M
LOTE L5	105.00	15.00M	7.00M
LOTE L6	105.00	15.00M	7.00M
LOTE L7	105.00	15.00M	7.00M
LOTE L8	105.00	15.00M	7.00M
LOTE L9	105.00	15.00M	7.00M
LOTE L10	105.00	15.00M	7.00M
LOTE L11	105.00	15.00M	7.00M

CUADRO DE AREAS	
SUPERFICIE TOTAL	4,553.37 M2
SUPERFICIE LOTIFICACIÓN	2,548.45 M2
SUPERFICIE DE VIALIDADES	1,459.22 M2
AREA DE DONACIÓN	546.40 M2
TOTAL DE LOTES	24



CROQUIS DE LOCALIZACIÓN

PROYECTO

PROYECTO EJECUTIVO  
LOTIFICACIÓN  
CERVERA

DATOS DE PROYECTO DE FRACCIONAMIENTO DENOMINADO "FRACCIONAMIENTO RINCÓN DE CERVERA"

SUPERFICIE TOTAL DEL PREDIO	4553.37 M2
NO TOTAL DE LOTES	24 LOTES
LOTES REGULARES	2 LOTES
DIMENSIONES MÍNIMAS POR LOTE	7.00 X 15.00 METROS
AREA MINIMA POR LOTE	105.00 M2
SUPERFICIE TOTAL DE LOTIFICACIÓN	2548.45 M2
AREA DE DONACIÓN	546.40 M2

AUTORIZACIONES

SIMBOLOGIA

EL PRESENTE PLANO CORRESPONDE AL OFICIO No. DGM-AOT-0497-2020 DE FECHA DE 26 JUNIO DEL 2020, EN EL CUAL, SE OTORGA LA AUTORIZACION DE TRAZA DEL FRACCIONAMIENTO DE URBANIZACION PROGRESIVA DEL FRACCIONAMIENTO DENOMINADO "FRACCIONAMIENTO RINCÓN DE CERVERA"

DIRECTOR GENERAL DE MEDIO AMBIENTE Y ORDENAMIENTO TERRITORIAL

ING. JUAN CARLOS DELGADO ZARATE

DIRECTORA ADMINISTRACION URBANA

ING. MONSERRAT VILLAGOMEZ LOPEZ

Asesor	Supervisor

CUADRO DE REVISIONES

No.	Descripción	Fecha	Rev.	Aprob.
1	REVISION			

Tipo de Plano: CIVIL

Elemento: LOTIFICACIÓN CERVERA

Plano Lotificación

ESCALA: INDICADA	ACOTACIONES: INDICADA	DIRECCIÓN GENERAL DE MEDIO AMBIENTE Y ORDENAMIENTO TERRITORIAL
PROYECTO: DIRECCIÓN DE VIVIENDA		ING. JUAN CARLOS DELGADO ZARATE